

Hoofdstraat Kortgene

op weg naar een kwalitatieve herinrichting



Presentatie voor de belanghebbenden

Inhoudsopgave



Aanpak

‘Wandeling langs projectgebied’

Historische beelden

Kansen en Knelpunten

Kennis ophalen

in opdracht van:



Aanpak

Opgave

realiseren kwaliteitsverbetering openbare ruimte (parkeren, beplantingen en bestratingen)



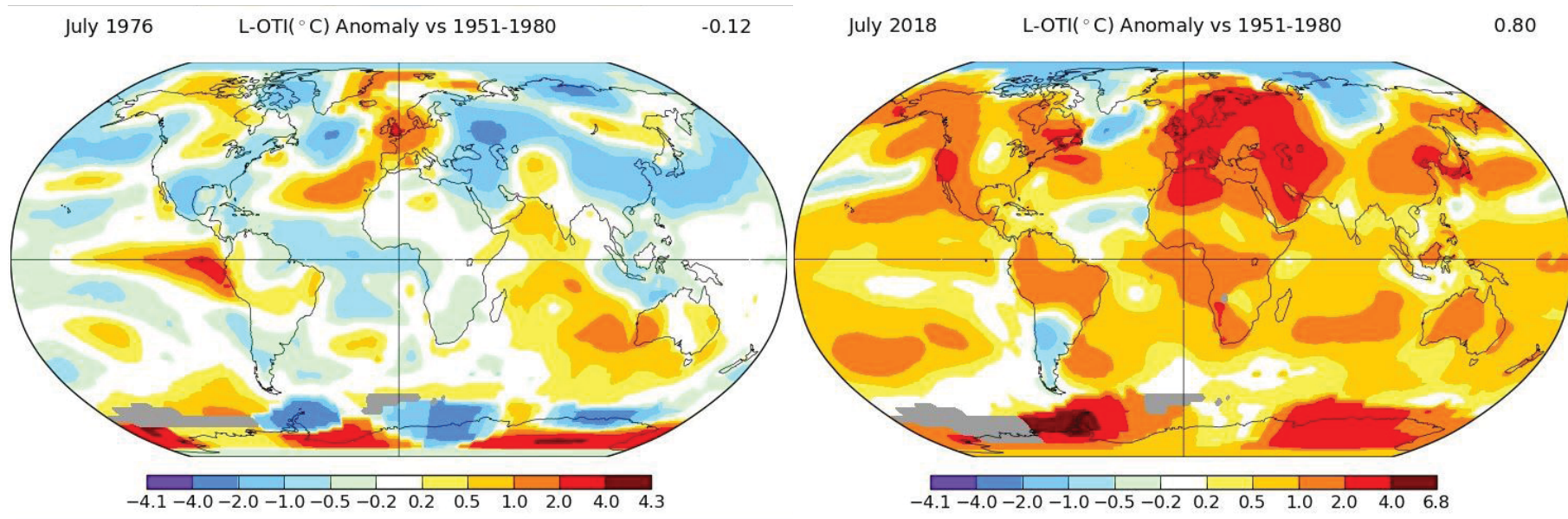
Opgave

breder maatschappelijke opgave toekomstbestendige woonomgeving


Opgave

Klimaatverandering

'Global heatwave 1976-2018'



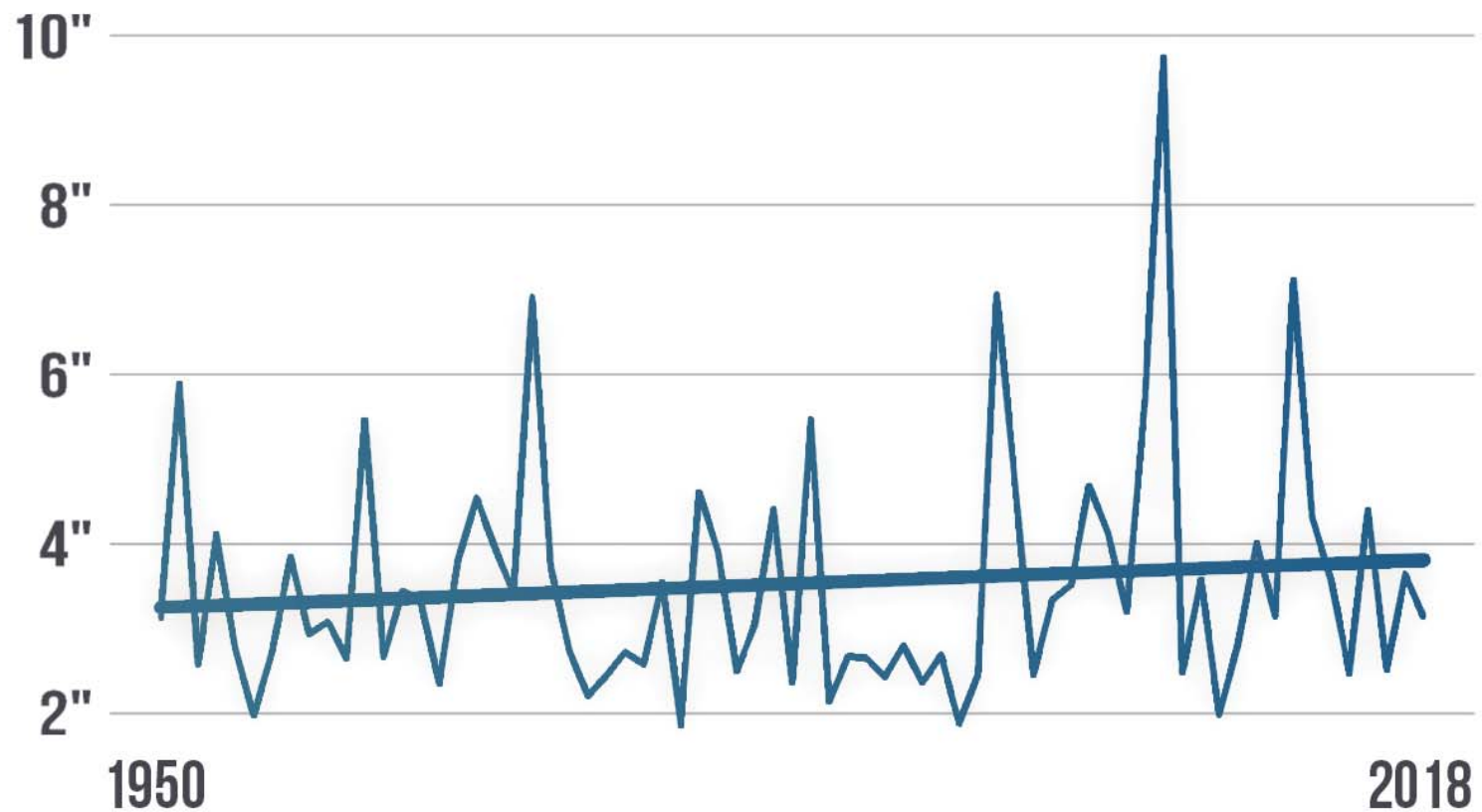
weergave globale temperatuur per jaar 1850 -2018



Opgave

Klimaatverandering > Neerslaghoeveelheid op de natste dag

Birmingham Area



toekomstbestendige woonomgeving

Beeld- en leefkwaliteit



toekomstbestendige woonomgeving

Extreme neerslagsituaties



toekomstbestendige woonomgeving

Lange periodes van droogte



toekomstbestendige woonomgeving

Lange periodes van droogte



toekomstbestendige woonomgeving

Voorzien in eigen energie



toekomstbestendige woonomgeving

Biodiversiteit onder druk



toekomstbestendige woonomgeving

Chemische onkruidbestrijding verboden



BoschSlabbers Herinrichting Hoofdstraat Kortgene

Opgave

Locatie vraagt om gebiedspecifieke aanpak



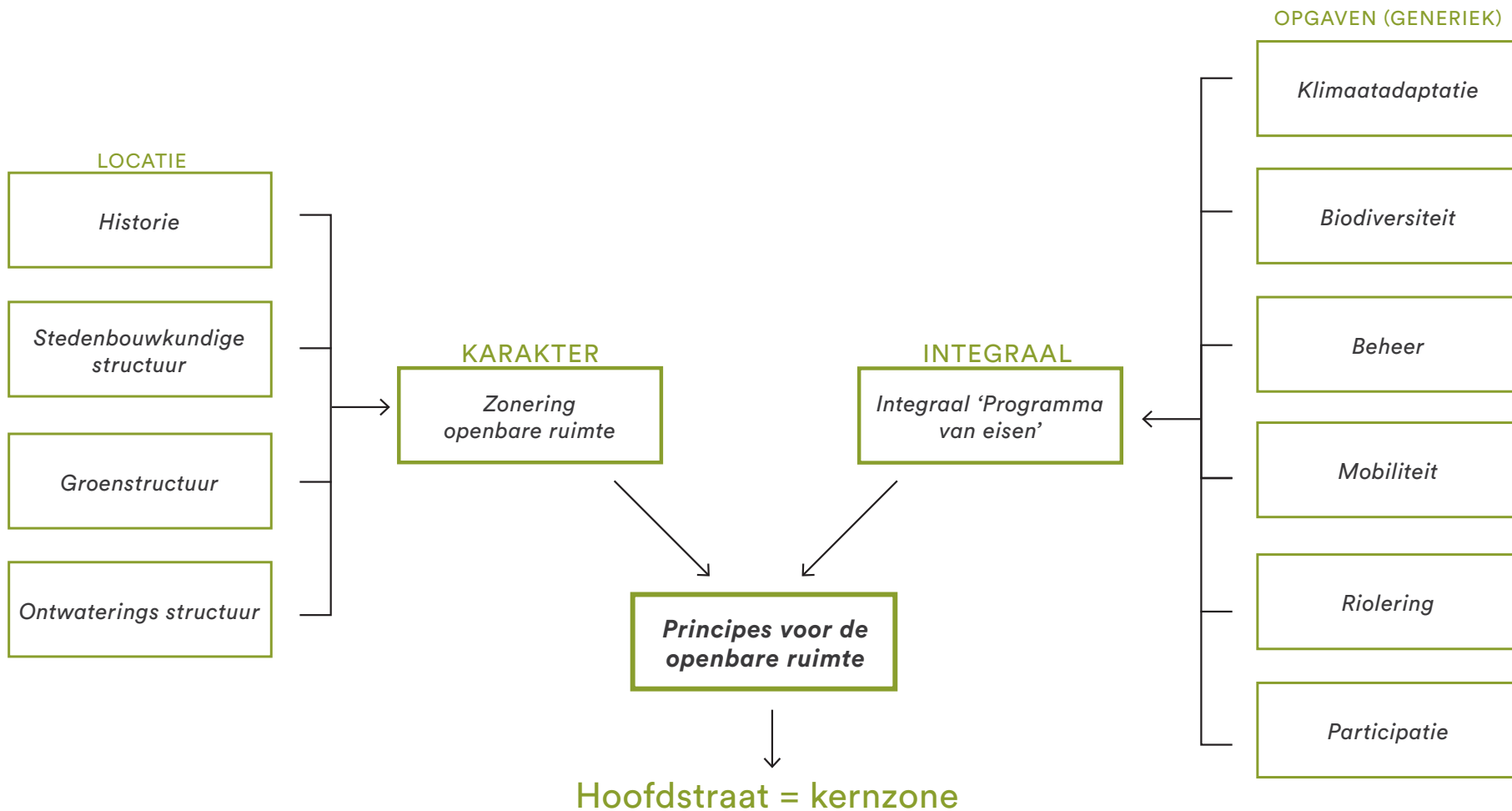
Waar rekening mee houden bij herinrichtingen:

- extreme neerslagsituaties
- langere periodes van droogte
- mobiliteit - vergrijzing
- biodiversiteit onder druk
- beeld- en leefkwaliteit
- verbod op chemische onkruidbestruiding
- voorzien in de eigen energie
- problemen huidige situatie verhelpen

klimateadaptatie

Opgave

Locatie vraagt om gebiedspecifieke aanpak



hoogste kwaliteit met behoud historisch karakter

‘Wandeling’

Locatie

Midden op het Eiland aan het Veerse Meer

Rationele polders met vaak beplante dijken bepalen het beeld van de kern van het eiland



Open landschap

Molen markeert op fraaie wijze entree dorp



beeld Molendijk

Hoofdstraat

Groene uitstraling privé-kavels, vrijstaande bebouwing
Inrichting kruispunt Wilhelminastraat breekt het historisch karakter van de rechte as
8m breed ingedeeld profiel tussen banden



Hoofdstraat

Groene uitstraling privé-kavels vrijstaande bebouwing

Inrichting kruispunt Wilhelminastraat breekt het historisch karakter van de rechte as
8m breed ingedeeld profiel



Hoofdstraat

Groene uitstraling gedragen door boombeplanting begraafplaats
opnieuw verkeersmaatregel, hoge lichtmasten versterken de verkeersfunctie
11m breed profiel, 6,5m tussen de banden



Hoofdstraat

hoge lichtmasten en witte klinkers versterken de verkeerskundig karakter

11m breed profiel, 6,5m tussen de banden

Fraaie bebouwing



Hoofdstraat

hoge lichtmasten en witte klinkers versterken de verkeerskundig karakter
11m breed profiel, 6,5m tussen de banden
Fraaie bebouwing



Hoofdstraat

Hoge lichtmasten en witte klinkers versterken de verkeerskundig karakter
Profielwijziging van 11m breed naar 19m breed, rijbaan 6,3m (Julianastraat)
Fraaie gesloten bebouwing



Hoofdstraat

gesloten bebouwing, hoofdzakelijk 1 laag met kap
19m breed, rijbaan 6,3m , deels tussen banden

Verspringing in rooilijn voorbij Julianastraat, westelijk bebouwing komt naar de straat



Hoofdstraat

gesloten bebouwing, hoofdzakelijk 1 laag met kap
19m breed, rijbaan 6,3m
'hokkerige' indeling van de parkeerzone



Hoofdstraat

gesloten bebouwing, hoofdzakelijk 1 laag met kap
19m breed, rijbaan 6,3m
karaktervol ensemble van bebouwing



Hoofdstraat

gesloten bebouwing, hoofdzakelijk 1 laag met kap

19m breed, rijbaan 6,3m

karaktervol ensemble van bebouwing



Hoofdstraat

gesloten bebouwing, hoofdzakelijk 1 laag met kap
nieuwe profielsprong 19m breed naar 26m breed, rijbaan 6,3m
Straat krijgt plein-allures



Hoofdstraat

gesloten bebouwing wordt hoger
beeldkwaliteit inrichting laat te wensen over
fraai gevelensemble valt weg



Hoofdstraat

gesloten bebouwing wordt hoger
beeldkwaliteit inrichting laat te wensen over
fraai gevelensemble valt weg



Hoofdstraat

moeilijk onderhoudbare inrichting



Hoofdstraat

zelfs in de beperkte ruimte wordt geflaneerd



Hoofdstraat

‘Glinten’brengens sfeer en karakter



Hoofdstraat

pleinkarakter wordt steeds meer voelbaar



Hoofdstraat

herinrichting verbindt kerk en Hoofdstraat
totale lengte van Molen tot Kerk is 750m



Historische beelden

Hoofdstraat feitelijk een plein



Historische beelden

Hoofdstraat feitelijk een plein



Historische beelden

Hoofdstraat feitelijk een plein



Historische beelden

Hoofdstraat feitelijk een plein



Historische beelden

Hoofdstraat feitelijk een plein
1913 viering 100 jaar onafhankelijkheid



Historische beelden

1934



Historische beelden

Hoofdstraat feitelijk een plein
1950



Historische beelden

Hoofdstraat feitelijk een plein
1953



Historische beelden

Hoofdstraat feitelijk een plein

1953



Historische beelden

begin van het ‘inrichten, decoreren’

1968



Historische beelden

begin van het ‘inrichten, decoreren’

1969



Historische beelden

plantsoenendienst is helemaal 'los'gegaan
1986



Rondvraag

kansen en knelpunten



RONDVRAAG:
Welke kwaliteiten en knelpunten
herkennen we nu?

Rondvraag

kansen en knelpunten

WAT KUNNEN WE MET DE HISTORISCHE BEELDEN?

- **profiel en bestratingsmaterialen**

VERKEER

- **hoe moeten we omgaan met verschillende verkeersdeelnemers**
- **hoe omgaan met parkeren**

WELKE SFEER EN UITSTRALING WENSEN WE

- **welke materialen gebruiken**
- **welk karakter zoeken we?**
- **zijn er deelgebieden te onderscheiden**